






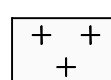

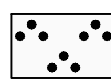
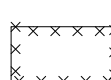


**Zeichenerklärung**

-  Grenze des räumlichen Geltungsbereiches
-  Wohnbaufläche
-  Gemischte Baufläche
-  Fläche für die Landwirtschaft
-  Überörtliche und örtliche Hauptverkehrsstraßen
-  Flächen zum Ausgleich im Sinne des § 1a Abs. 3 BauGB

-  Grünflächen
-  Grünfläche  
Zweckbestimmung: Friedhof
-  Fläche für Sport- und Spielanlage  
Zweckbestimmung: Sportplatz
-  Grünfläche  
Zweckbestimmung: Parkanlage
-  Umgrenzung der für bauliche Nutzungen vorgesehenen Flächen, deren Böden erheblich mit umweltgefährdenden Stoffen belastet sind

**AUSZUG AUS DEM FLÄCHENNUTZUNGSPLAN**  
ANLAGE ZUR 22. FLÄCHENNUTZUNGSPLANÄNDERUNG

**Bestand**

**M 1 : 5.000**